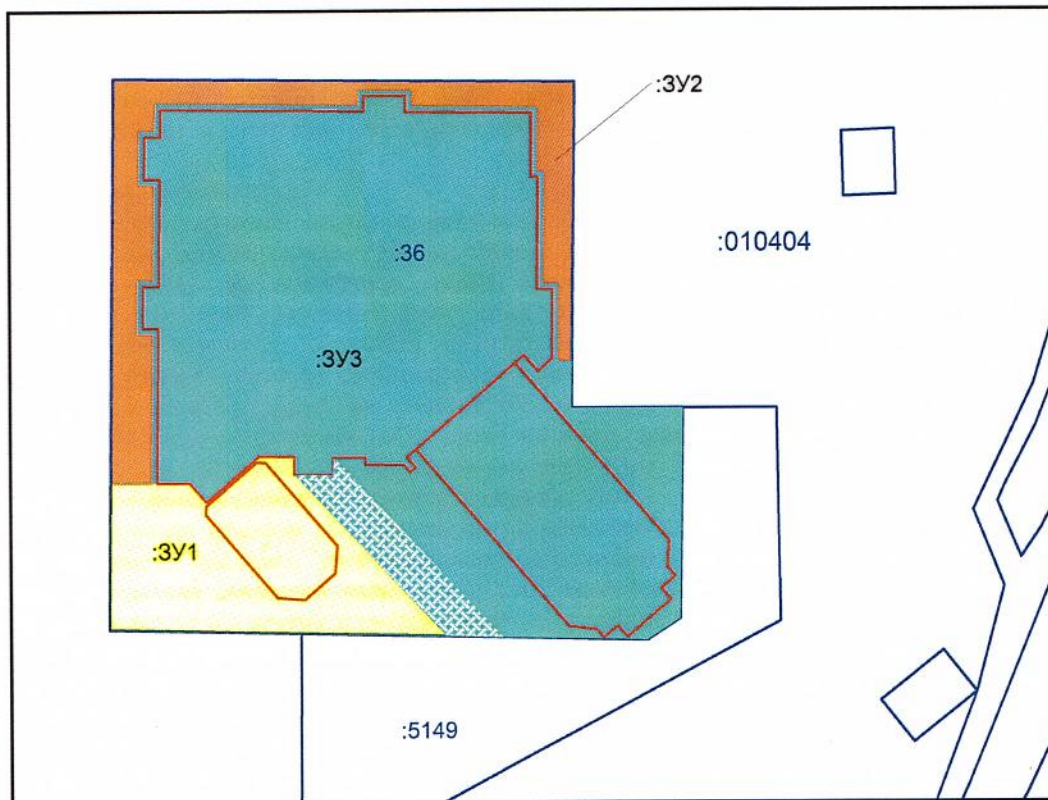


**Схема расположения земельных участков на кадастровом плане территории**

в кадастровом квартале: 50:10:010404:36  
местоположение объекта: обл. Московская, г. Химки, мкр. Левобережный, ул. Зеленая, между домами №6 и №8

**Схема размещения земельных участков, входящих в состав кадастрового квартала 50:10:010404:36**




Масштаб 1:1000



**Характеристика земельных участков  
Сведения об исходных земельных участках**

№ п/п	Кадастровый номер земельного участка	Площадь кв. м	Категория земель	Вид разрешенного использования	наличие ограничений, обременений	обеспечение доступа к земельному участку
1	50:10:010404:36	9 800	земли населенных пунктов	для жилищного строительства	-	земли общего пользования

**Сведения об образуемых земельных участках (путем раздела земельного участка с кадастровым номером 50:10:010404:36)**

№ п/п	Кадастровый номер земельного участка	Площадь кв. м	Категория земель	Вид разрешенного использования	наличие ограничений, обременений	обеспечение доступа к земельному участку
1	50:10:010404:36:3У1	1 412	земли населенных пунктов	для окончания строительства и последующей эксплуатации 4-х этажного здания общественного назначения	-	земли общего пользования
2	50:10:010404:36:3У2	1 113	земли населенных пунктов	под благоустройство	установлены малые архитектурные формы	земли общего пользования
3	50:10:010404:36:3У3	7 275	земли населенных пунктов	для МКД и 3-х уровневую подземную автостоянку	 проезд для МКД, 3-х уровневой подземной автостоянки (пристроенной) и 4-х этажного здания общественного назначения	земли общего пользования

**Условные обозначения:**

-  - граница объекта капитального строительства
-  - граница земельного участка, учтенная в ГКН
- :010404 - надпись номера кадастрового квартала